



Azərbaycan Respublikası İqtisadi İslahatların
Təhlili və Kommunikasiya Mərkəzi

AZƏRBAYCANIN QARABAĞ VƏ ŞƏRQİ ZƏNGƏZUR İQTİSADI RAYONLARI

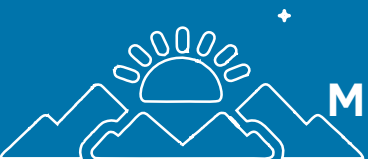


Bakı, 2021

**“MƏN DEMİŞDİM,
BİZ QARABAĞI VƏ ŞƏRQİ ZƏNGƏZURU
CƏNNƏTƏ ÇEVİRƏCƏYİK”.**

Azərbaycan Respublikasının Prezidenti
İLHAM ƏLİYEV





Qarabağ və Şərqi Zəngəzur: inzibati rayonlar ————— 3

Qarabağ və Şərqi Zəngəzur: əsas avtomagistral yollar – 4

**Qarabağ və Şərqi Zəngəzur:
dəmiryol xətləri və hava limanları ————— 5**

Qarabağ iqtisadi rayonu ————— 7

Qarabağ: inzibati rayonlar üzrə ərazi (min km²)

8 Qarabağ: inzibati rayonlar üzrə qeydiyyatda olan əhalinin sayı (min nəfər)

9 Qarabağ: qeydiyyatda olan əhali üzrə əmək bazarı (min nəfər)

10 Qarabağ: qeydiyyatda olan gənclərin sayı (14-29 yaş)

11 Qarabağ: inzibati rayonlar üzrə mineral resurslar

12 Qarabağ: turizm potensialı

13 Qarabağ: Şuşa turizm potensialı

Şərqi Zəngəzur iqtisadi rayonu ————— 15

Şərqi Zəngəzur: inzibati rayonlar üzrə ərazi (min km²)

16 Şərqi Zəngəzur: rayonlar üzrə qeydiyyatda olan əhalinin sayı (min nəfər)

17 Şərqi Zəngəzur: qeydiyyatda olan əhali üzrə əmək bazarı (min nəfər)

18 Şərqi Zəngəzur: qeydiyyatda olan gənclərin sayı (14-29 yaş)

19 Şərqi Zəngəzur: inzibati rayonlar üzrə mineral resurslar

20 Şərqi Zəngəzur: əkin sahələrinin proqnozlaşdırılan strukturu (ha)

21 Şərqi Zəngəzur: çoxillik əkmələr üzrə proqnozlaşdırılan struktur (ha)

22 Şərqi Zəngəzur: bitkiçilik məhsullarının istehsalı üzrə proqnoz (min ton)

23 Şərqi Zəngəzur: heyvanların proqnoz sayı (min baş)

24 Şərqi Zəngəzur: əsas heyvandarlıq məhsullarının proqnoz istehsalı (min ton)

25 Şərqi Zəngəzur: torpaq ehtiyatlarının tərkibi (min ha)

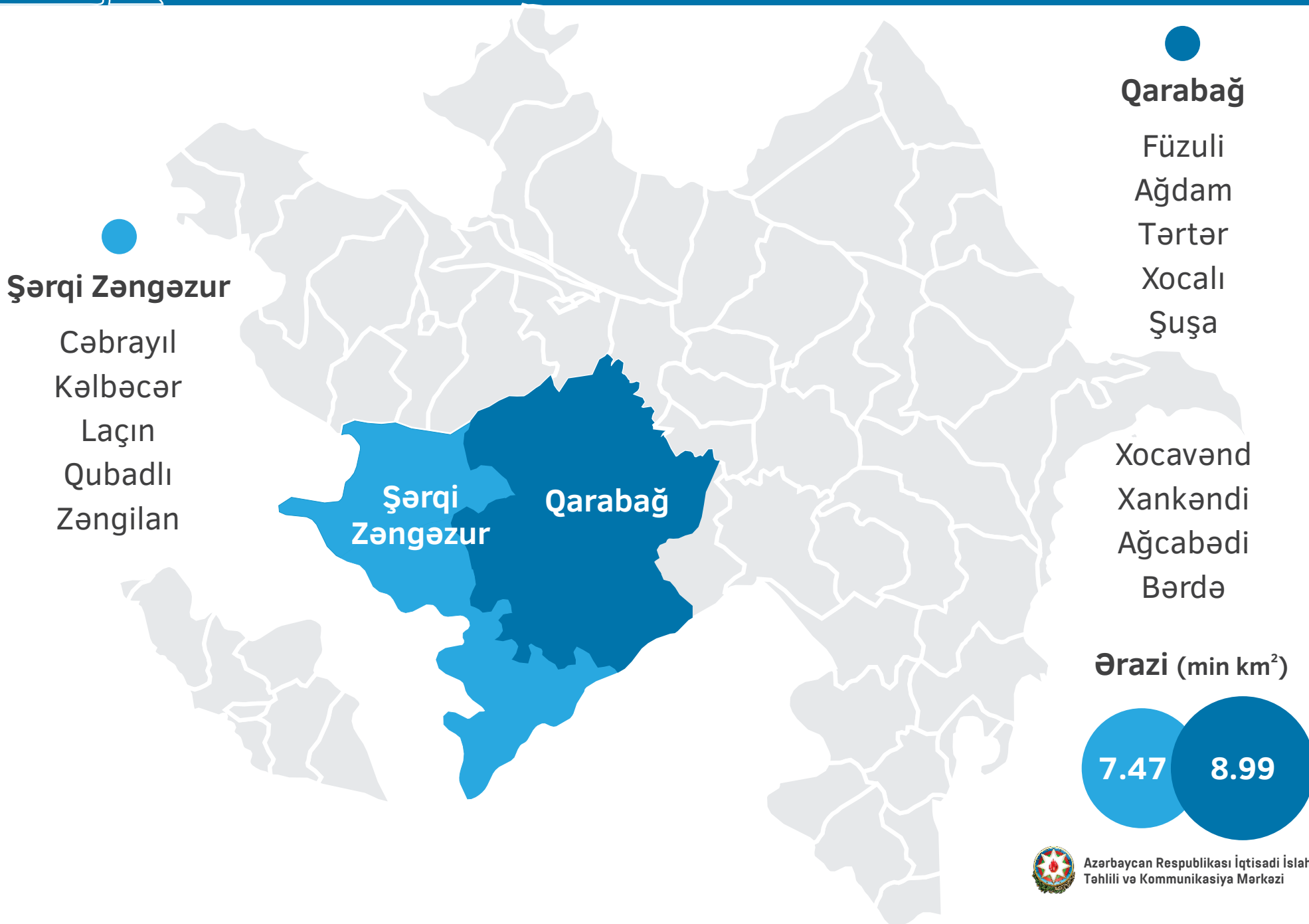
26 Şərqi Zəngəzur: meşə ehtiyatları (min ha)

27 Şərqi Zəngəzur: turizm potensialı





QARABAĞ VƏ ŞƏRQİ ZƏNGƏZUR: İNZİBATİ RAYONLAR





QARABAĞ VƏ ŞƏRQİ ZƏNGƏZUR: ƏSAS AVTOMAGİSTRAL YOLLAR

- Zəfər yolu (101 km)
- Əhmədbəyli-Füzuli-Şuşa (81.6 km)
- Əhmədbəyli-Horadiz-Mincivan-Ağbənd (123.8 km)
- Xudafərin-Qubadlı-Laçın (83 km)
- Talış-Tapqaraqoyunlu-Qaşaltı (22 km)
- Şükürbəyli-Cəbrayıl-Hadrut (43 km)
- Toğanalı-Kəlbəcər-İstisu (80.7 km)
- Zəngəzur dəhlizi (45 km)
- Kəlbəcər-Laçın (72.3 km)
- Füzuli-Hadrut (13km)
- Bərdə-Ağdam (45 km)
- Ordubad-Türkiyə sərhəddi (170 km)
- Digər yollar





QARABAĞ VƏ ŞƏRQİ ZƏNGƏZUR: DƏMİRYOL XƏTLƏRİ VƏ HAVA LİMANLARI

● layihələndirmə-bərpa



Horadiz-Ağbənd

Bərdə-Ağdam

Füzuli-Şuşa

Zəngəzur dəhlizi

Mövcud dəmir yollar

Gəncə
Göygöl

Tərtər

Bərdə

Kəlbəcər

Ağcabədi

Xankəndi

Ağdam

Xocavənd



Şuşa



Laçın

Füzuli

Qubadlı

ERMƏNİSTAN

Cəbrayıl

Horadiz



Füzuli

Zəngilan

Laçın

Naxçıvan

Zəngilan

İRAN

Ağbənd





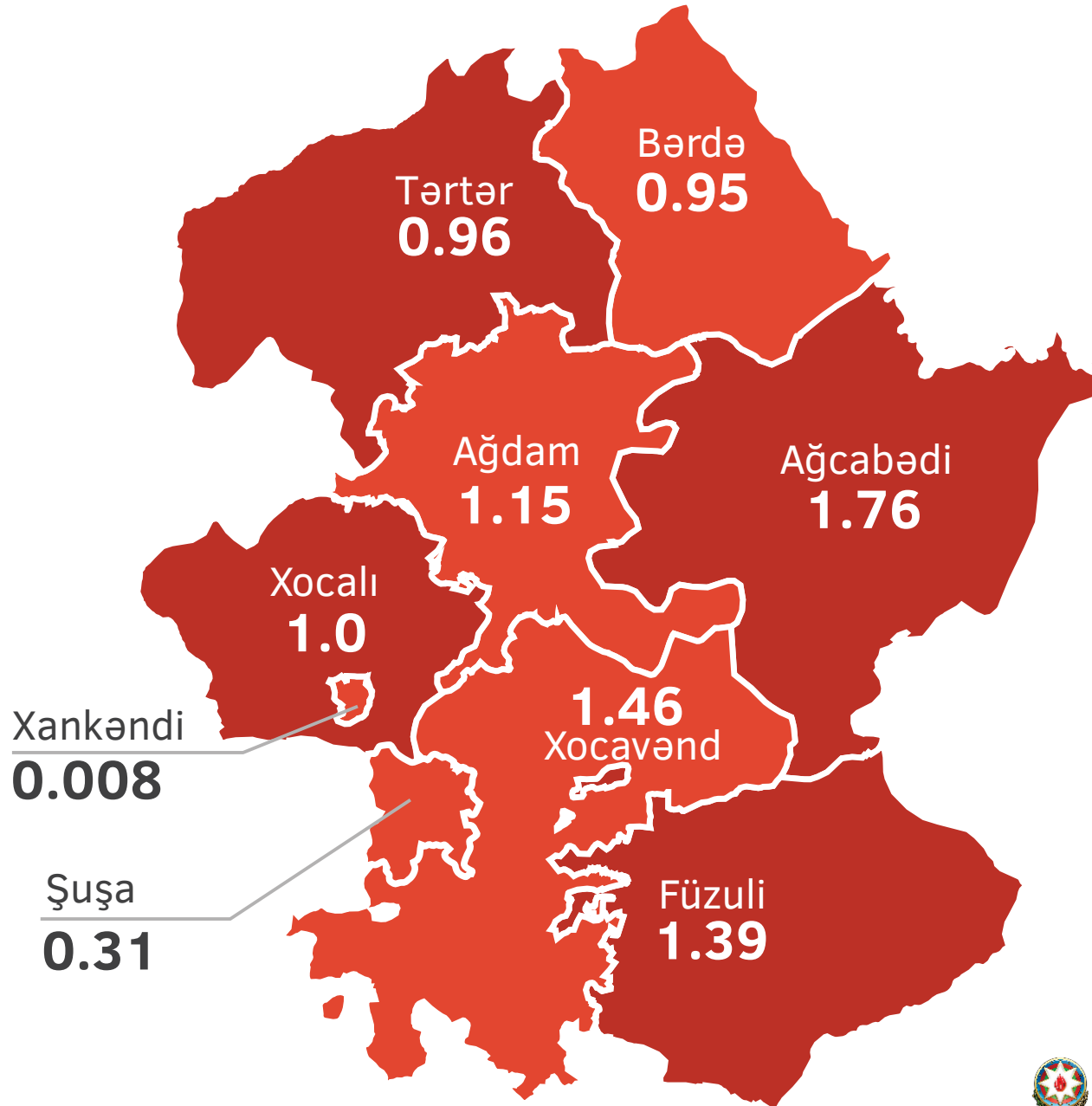
QARABAĞ

İQTİSADI RAYONU



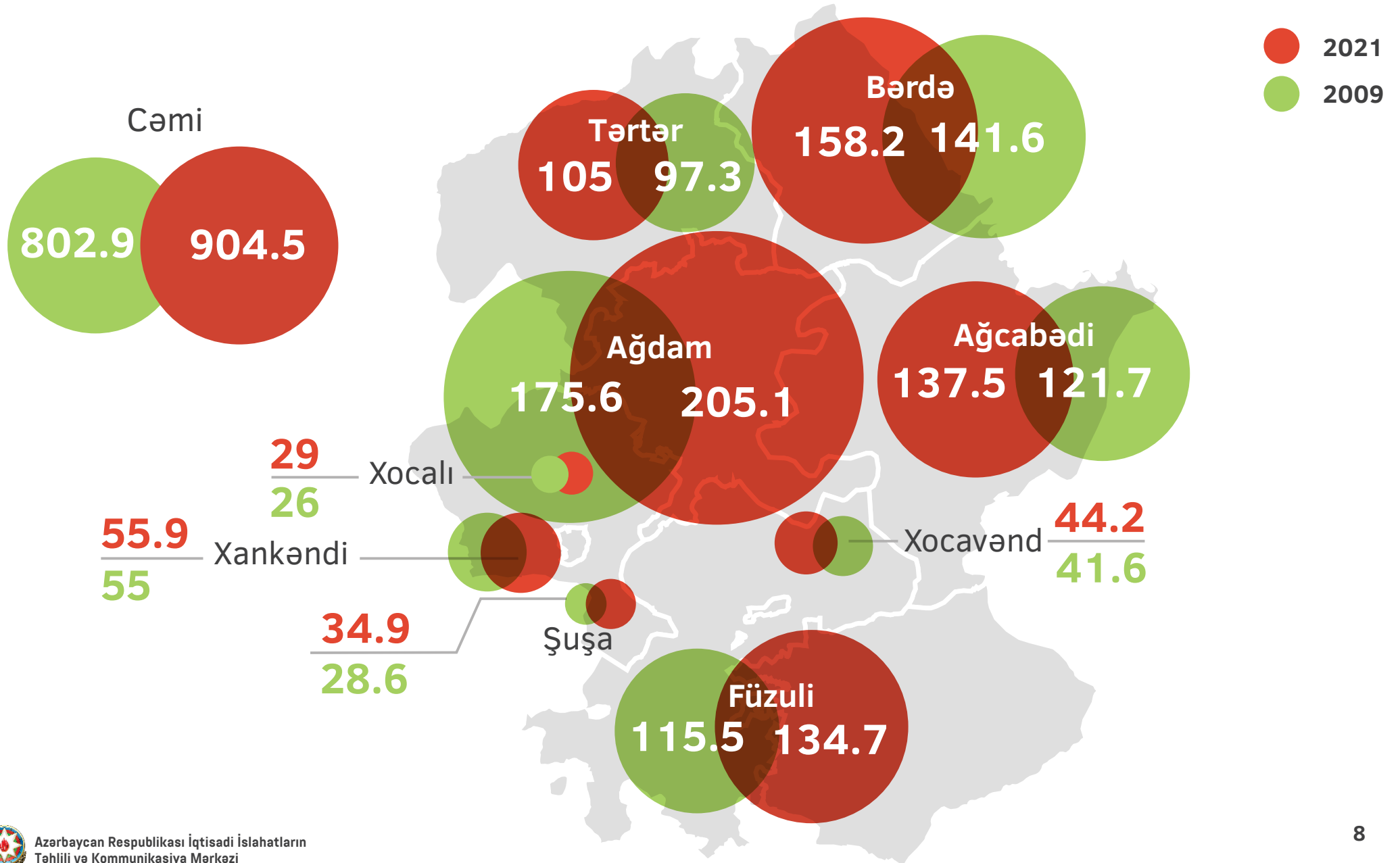


QARABAĞ: İNZİBATİ RAYONLAR ÜZRƏ ƏRAZİ (min km²)





QARABAĞ: İNZİBATİ RAYONLAR ÜZRƏ QEYDİYYATDA OLAN ƏHALİNİN SAYI (min nəfər)



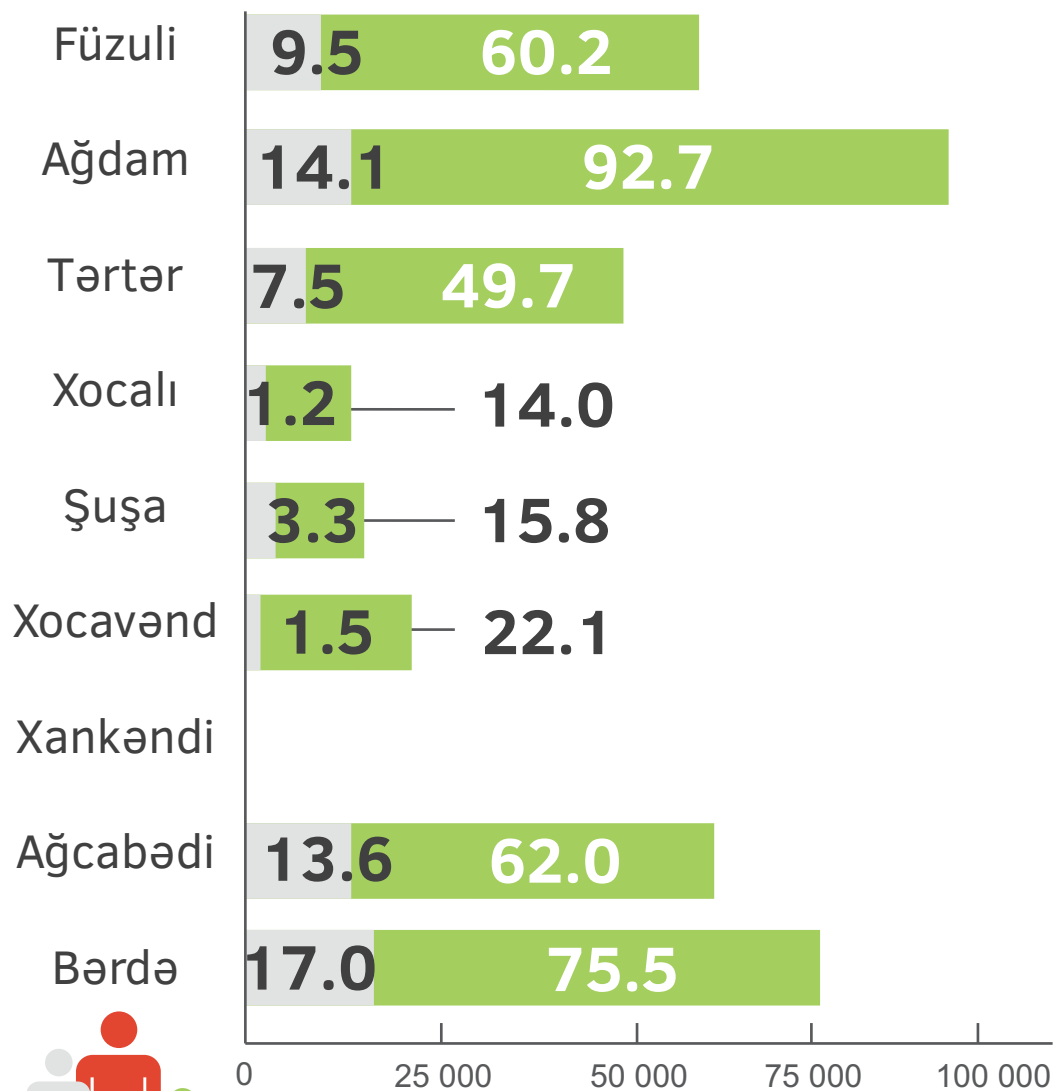
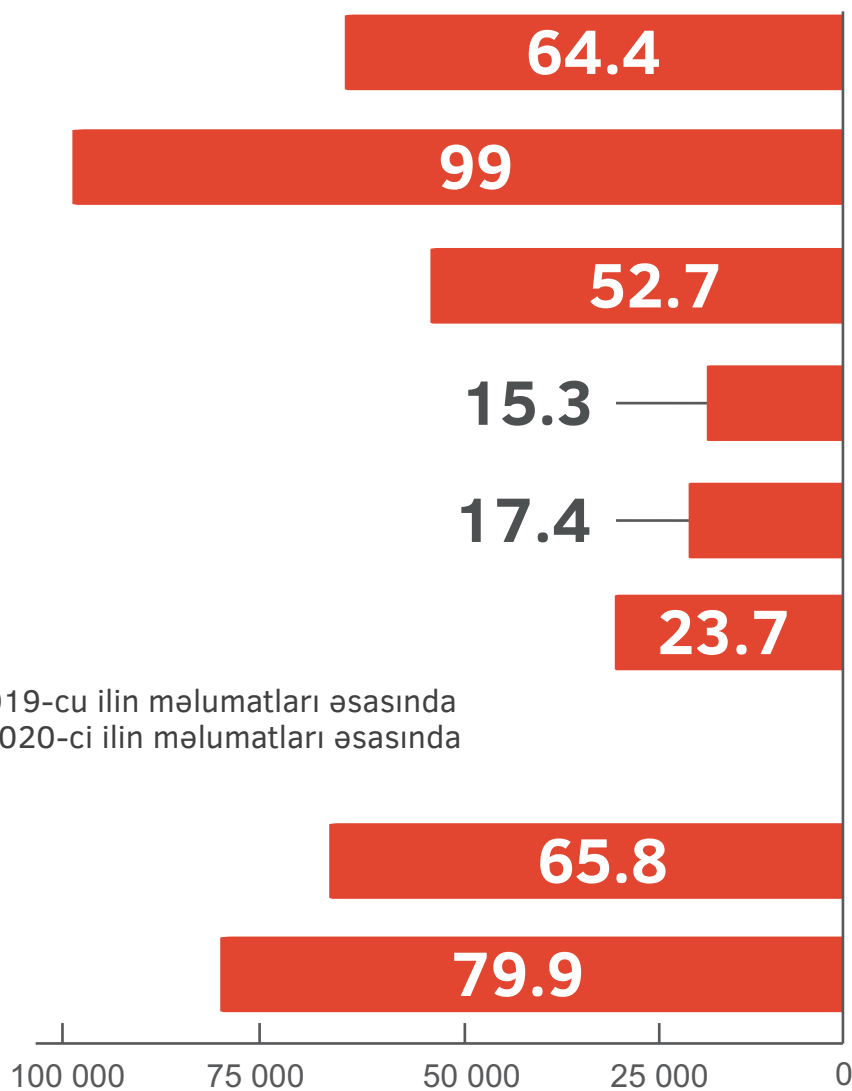


QARABAĞ: QEYDİYYATDA OLAN ƏHALİ ÜZRƏ ƏMƏK BAZARI (min nəfər)

● İqtisadi fəal əhali*


● Muzdla işləyənlərin sayı**

● Məşğul əhali**



* 2019-cu ilin məlumatları əsasında

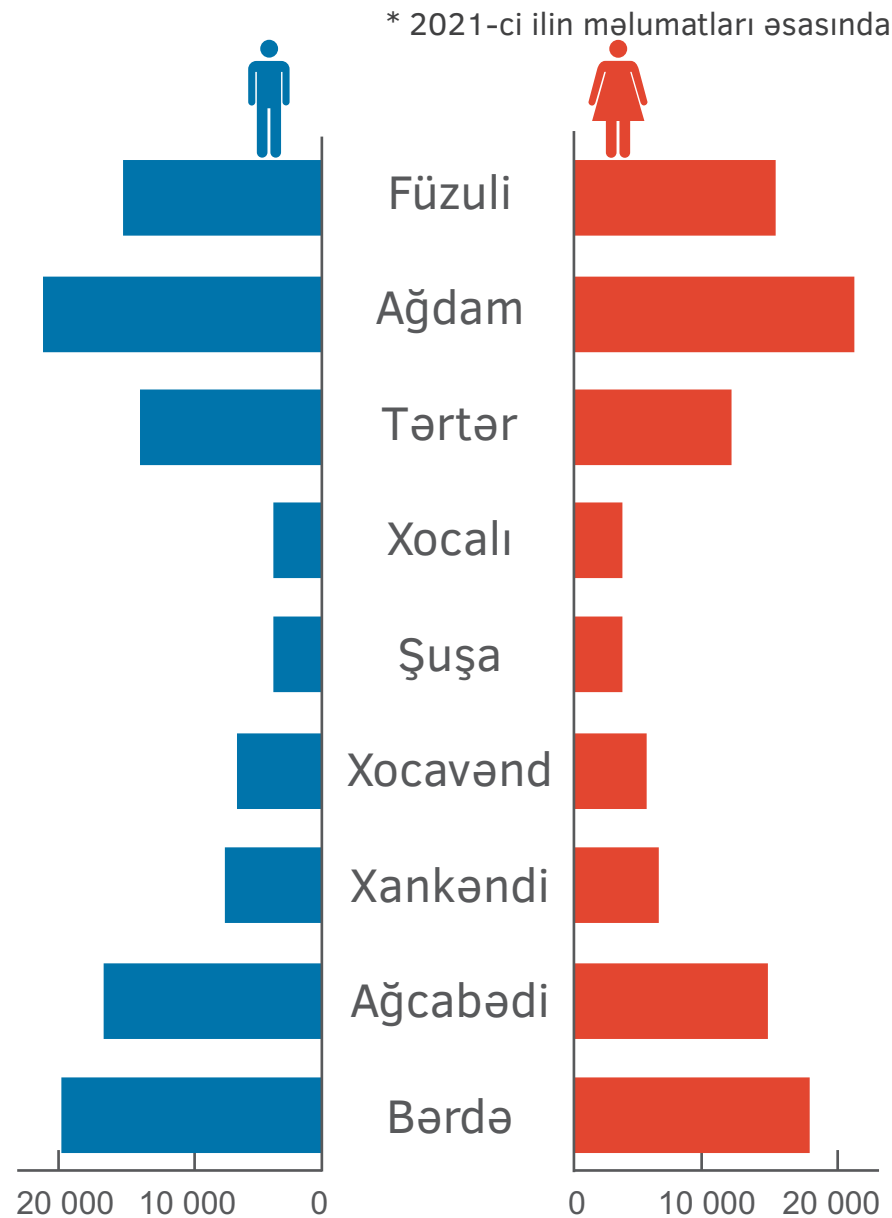
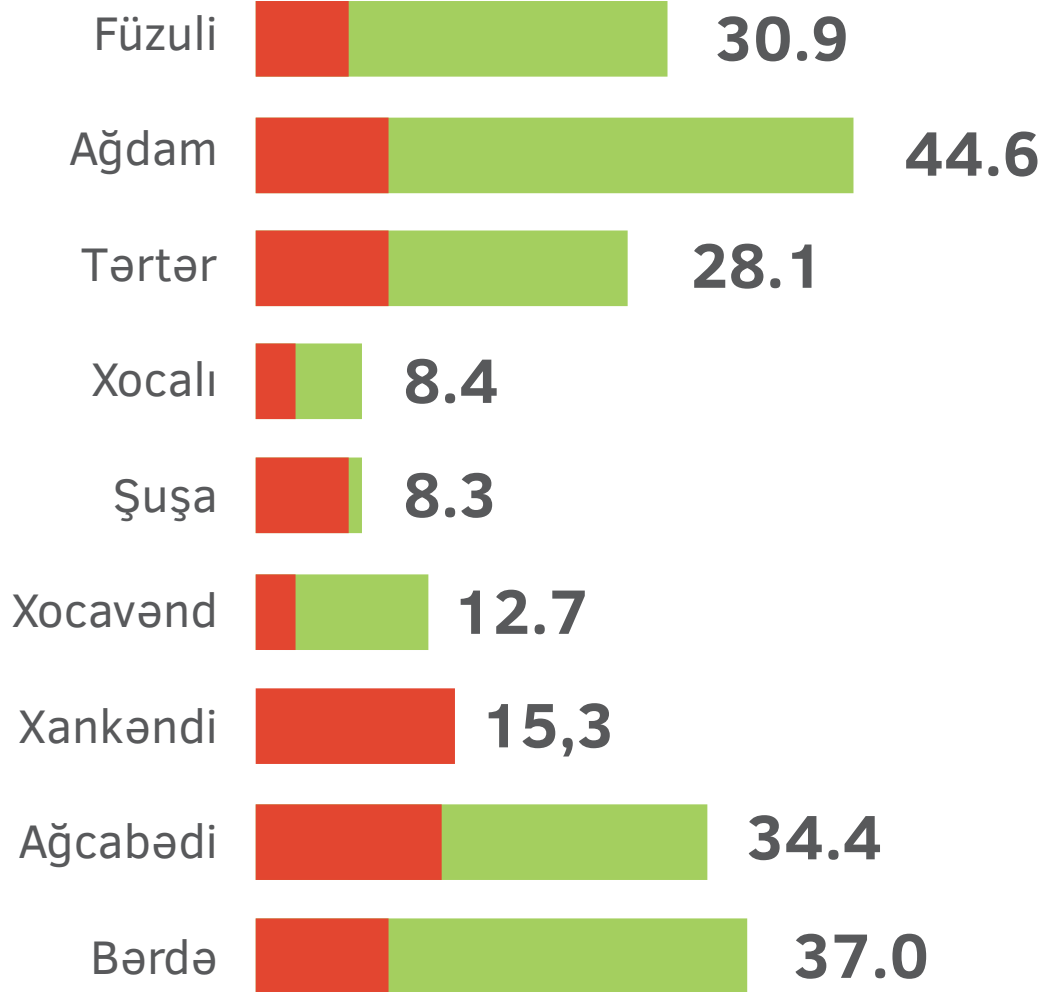
** 2020-ci ilin məlumatları əsasında





QARABAĞ: QEYDİYYATDA OLAN GƏNCLƏRİN SAYI* (14-29 yaş, min nəfər)

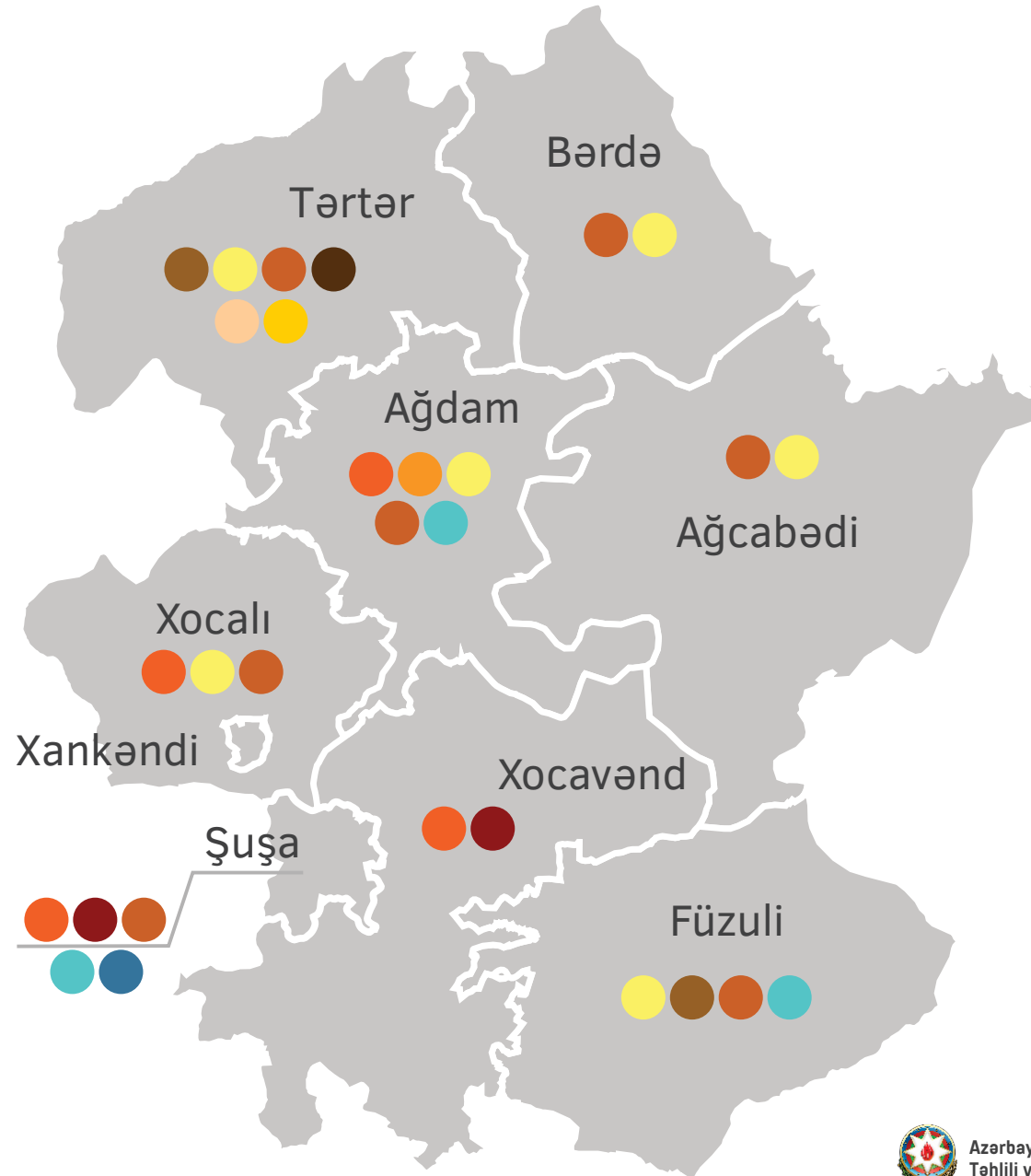
● şəhər yerləri üzrə ● kənd yerləri üzrə





QARABAĞ: İNZİBATİ RAYONLAR ÜZRƏ MİNERAL RESURLAR

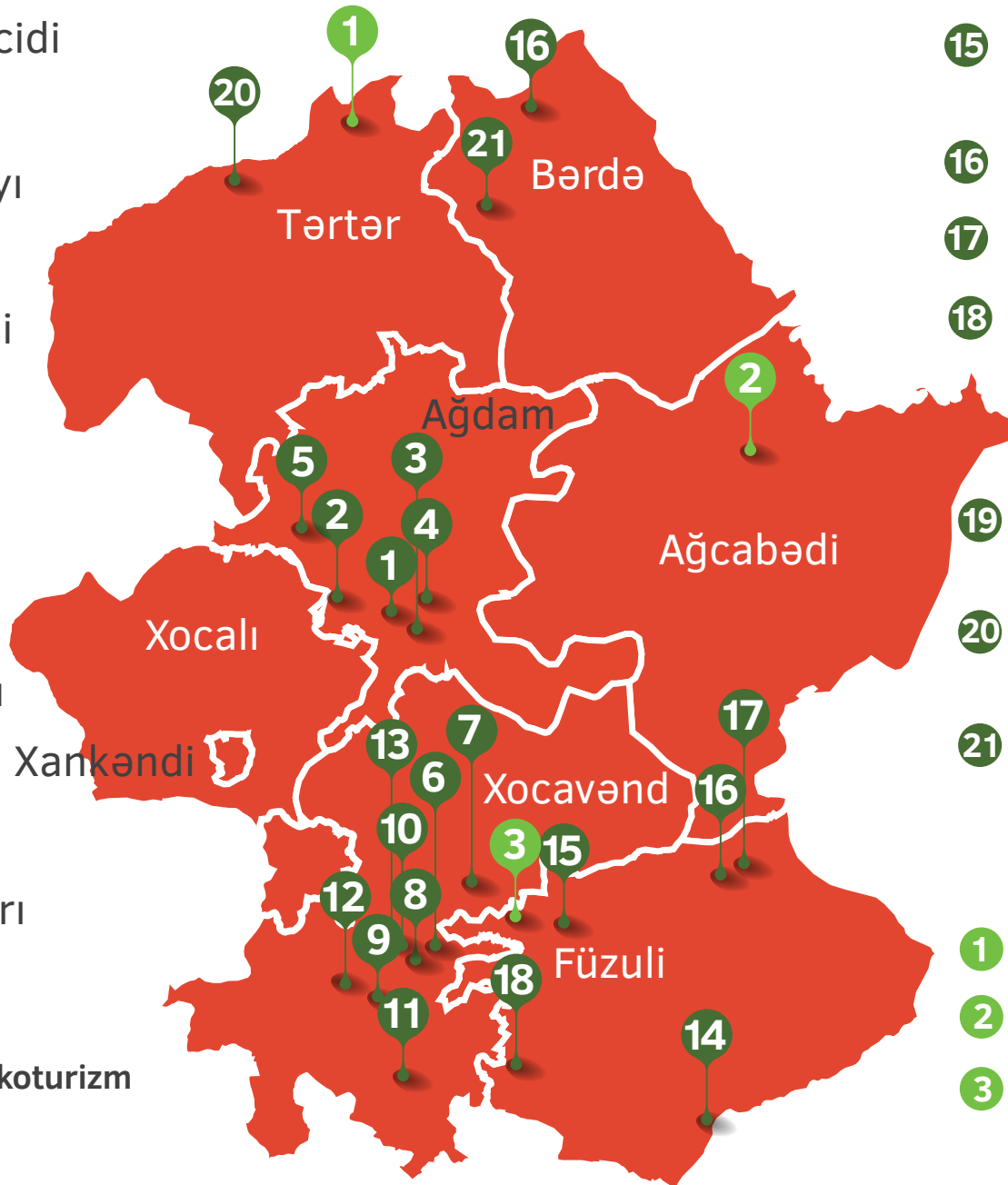
- Qum-çınqıl
- Mişar daşı
- Gil
- Yeraltı şirin sular
- Üzlük daşı
- Sement xammalı
- Kömür
- Gips
- Mis-molibden
- Əhəng xammalı
- Mineral sular



QARABAĞ: TURİZM POTENSİALI

- 1 Ağdam cümə məscidi
- 2 Şahbulaq qalası
- 3 Pənahəli xan sarayı
- 4 Çörək muzeyi
- 5 Qutlu Musa türbəsi
- 6 Azıx mağarası
- 7 Amaras monastırı
- 8 Tağlar mağarası
- 9 Dizaq məlik sarayı
- 10 Ktişvəng monastırı
- 11 Ağ xaç kilsəsi
- 12 Qırmızı kilsə
- 13 Yeddi qapı monastırı
- 14 Şeyx Babı türbəsi

● mədəni turizm ● ekoturizm



- 15 Şah Abbas karvansarayı
- 16 Mirəli türbəsi
- 17 Alı körpüsü
- 18 Kərəm körpüsü
- 19 Bərdə İmamzadə türbəsi
- 20 Müqəddəs Yelisey Monastırı
- 21 Tərtər çayı üzərində qədim körpü
- 1 Suqovuşan
- 2 Ağgöl Milli Parkı
- 3 Köndələnçay su anbarı



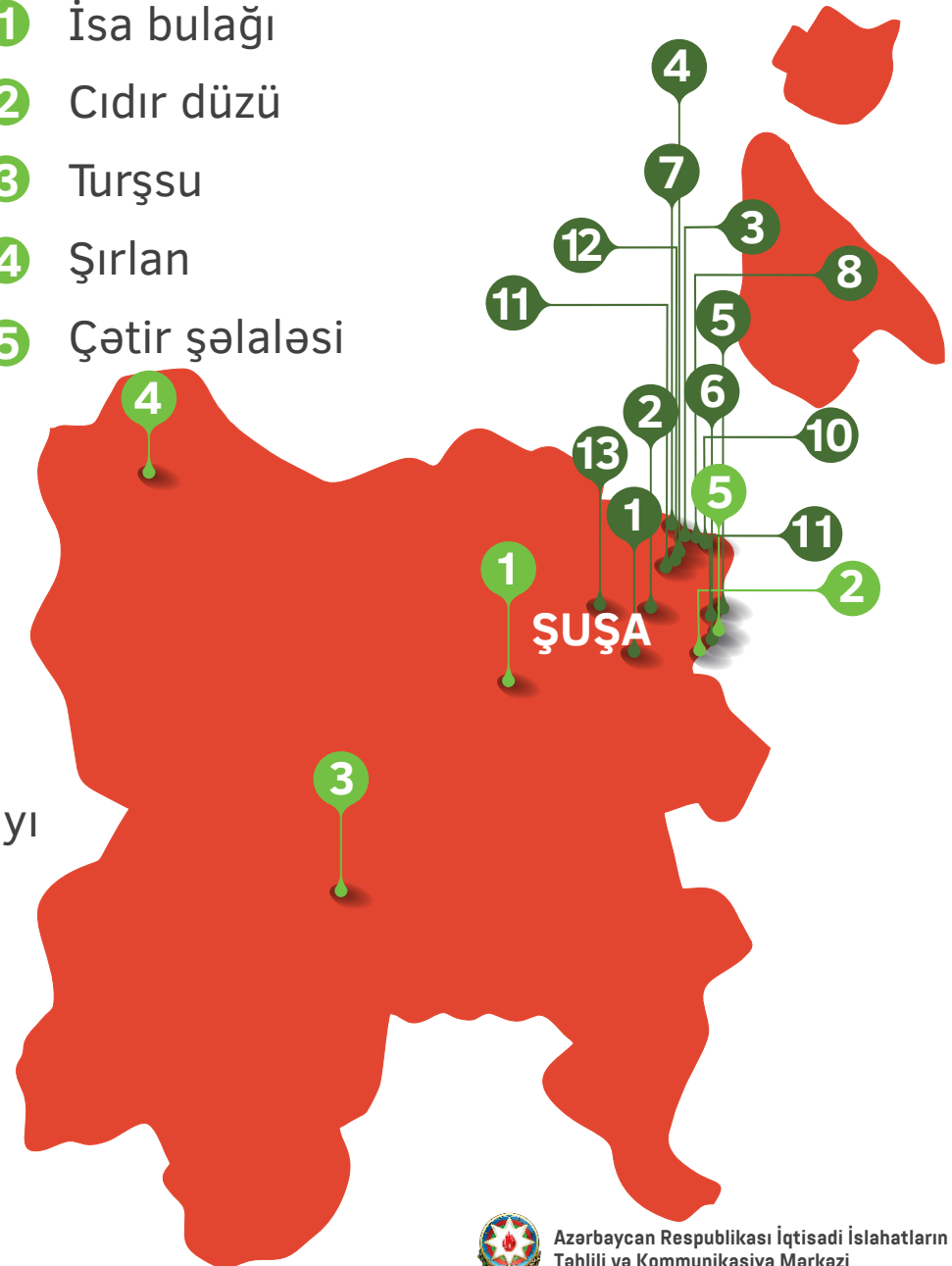
QARABAĞ: ŞUŞA TURİZM POTENSİALI

- 1 Yuxarı Gövhər ağa məscidi
- 2 Aşağı Gövhər ağa məscidi
- 3 Natəvan Sarayı
- 4 Qarabağ xan sarayı
- 5 Molla Pənah Vaqif türbəsi
- 6 Şuşa mağara düşərgəsi
- 7 Şuşa qalası
- 8 Üzeyir Hacıbəyovun ev-muzeyi
- 9 Bülbülün ev-muzeyi
- 10 Qara Böyük Xanım bürcü
- 11 Ağa Qəhrəman Mirsiyab oğlunun karvansarayı
- 12 İkimərtəbəli karvansaray
- 13 Qazançı kilsəsi

● mədəni turizm

● ekoturizm

- 1 İsa bulağı
- 2 Cıdır düzü
- 3 Turşsu
- 4 Şırlan
- 5 Çətir şalaləsi





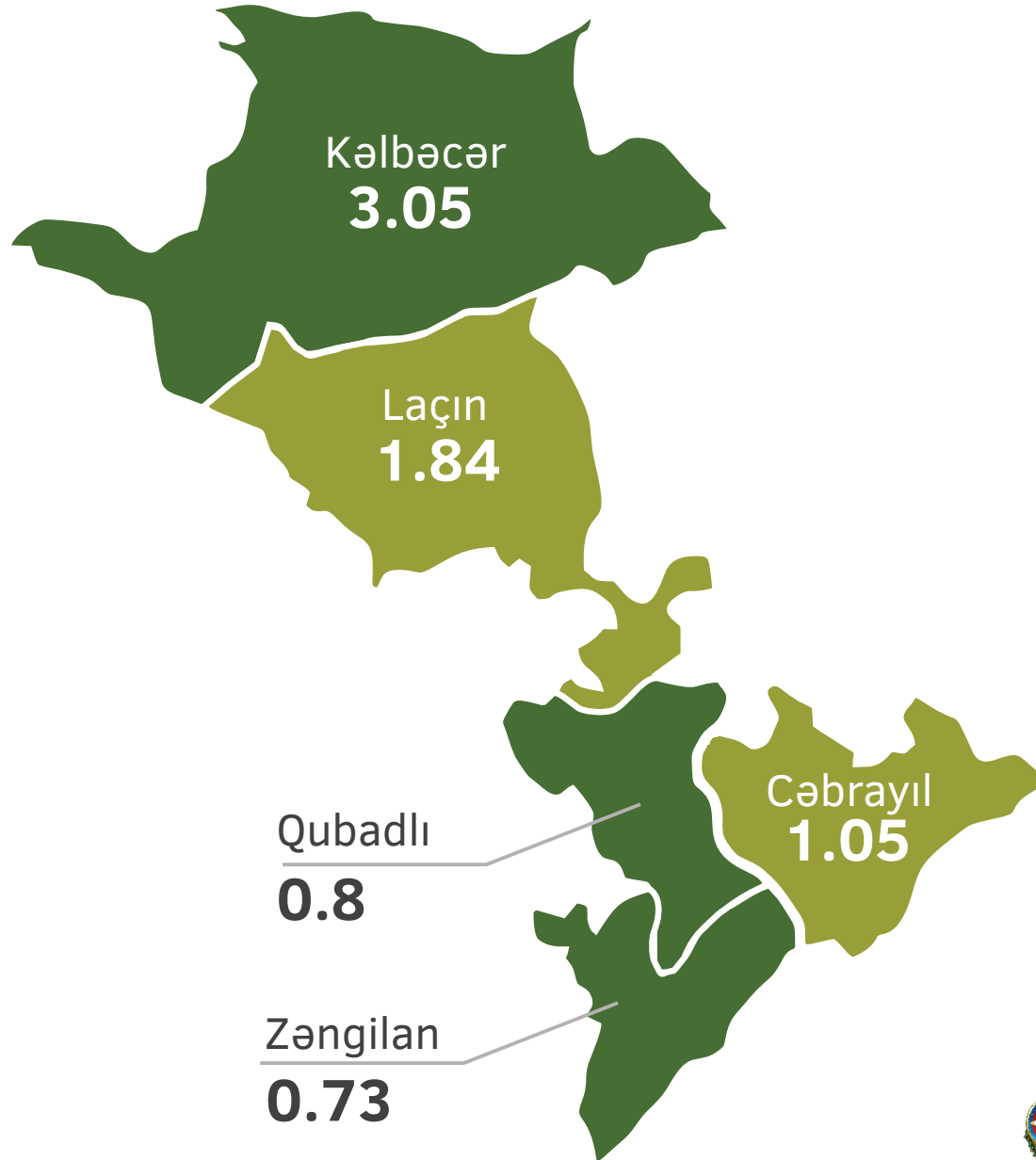
ŞƏRQİ ZƏNGƏZUR

İQTİSADI RAYONU



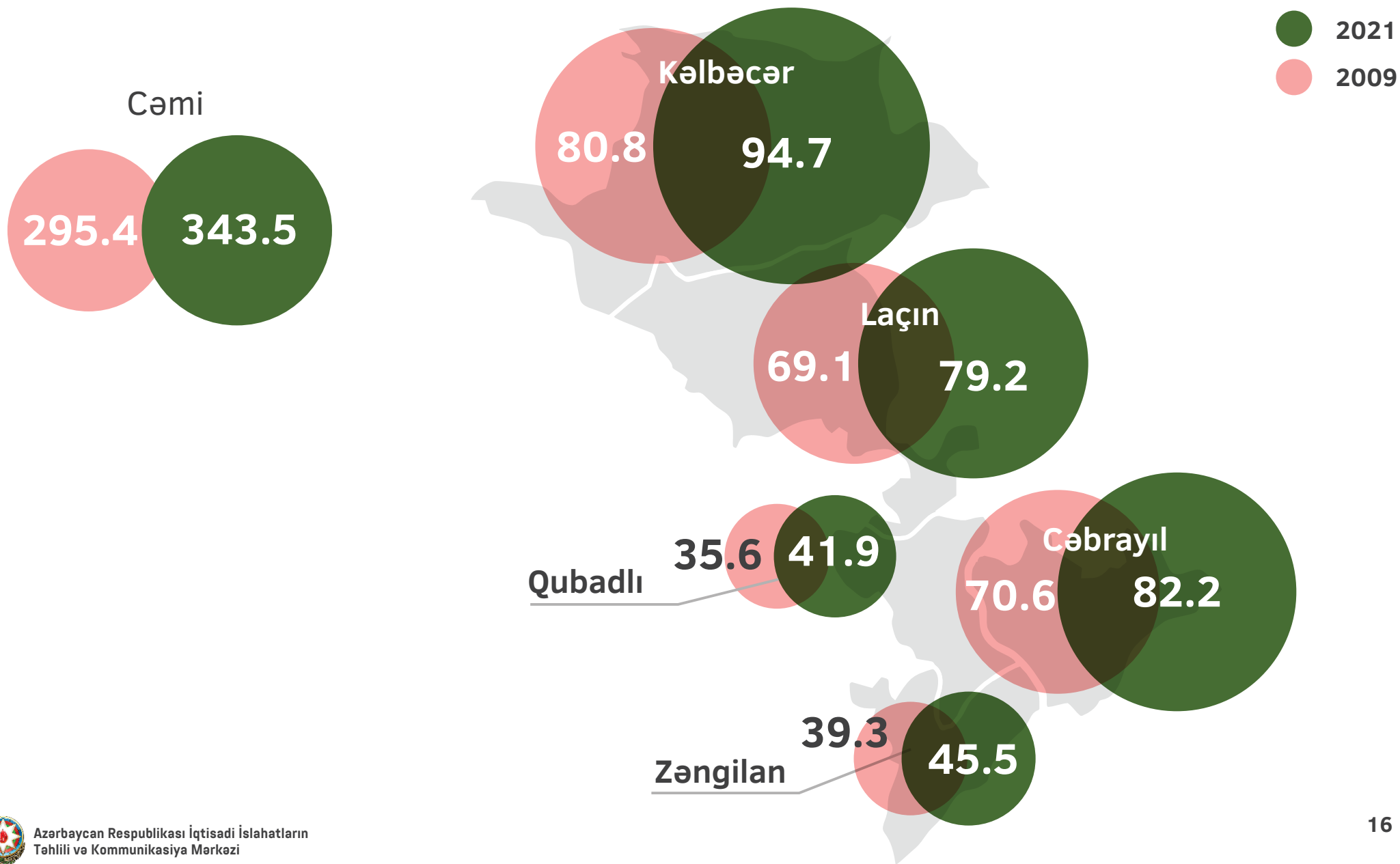


ŞƏRQİ ZƏNGƏZUR: İNZİBATİ RAYONLAR ÜZRƏ ƏRAZİ (min km²)





ŞƏRQİ ZƏNGƏZUR: RAYONLAR ÜZRƏ QEYDİYYATDA OLAN ƏHALİNİN SAYI (min nəfər)



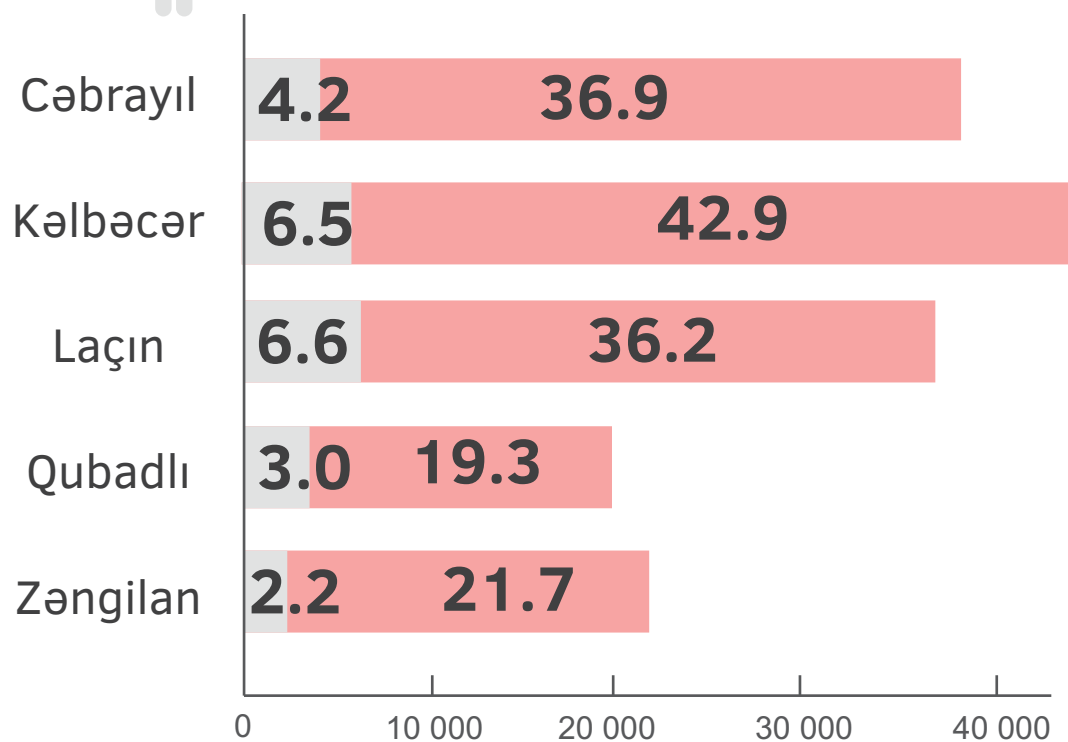
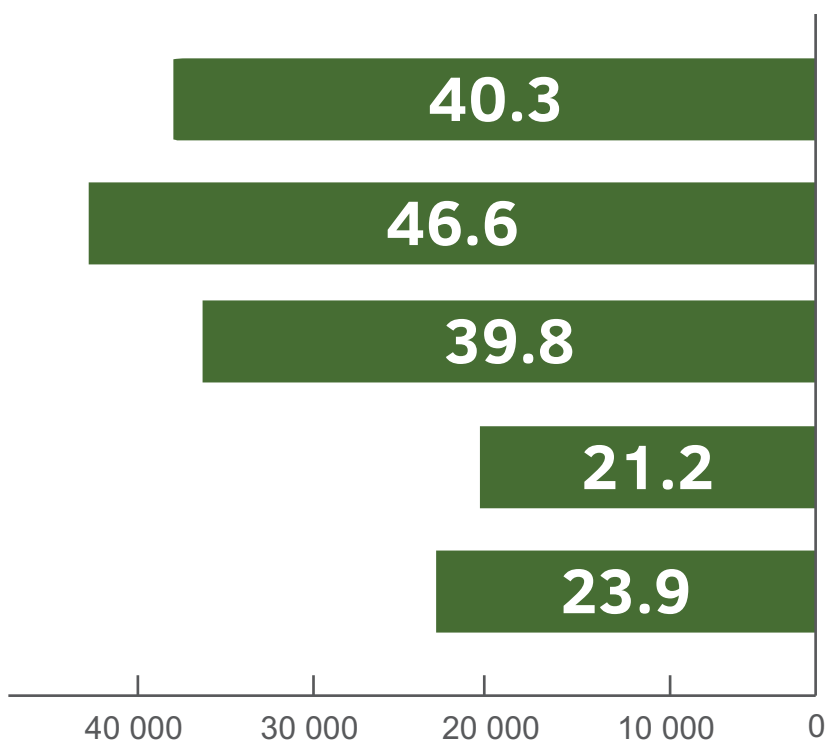



ŞƏRQİ ZƏNGƏZUR: QEYDİYYATDA OLAN ƏHALİ ÜZRƏ ƏMƏK BAZARI (min nəfər)

İqtisadi fəal əhali*

Muzdla işləyənlərin sayı**

Məşğul əhali**



* 2019-cu ilin məlumatları əsasında

** 2020-ci ilin məlumatları əsasında

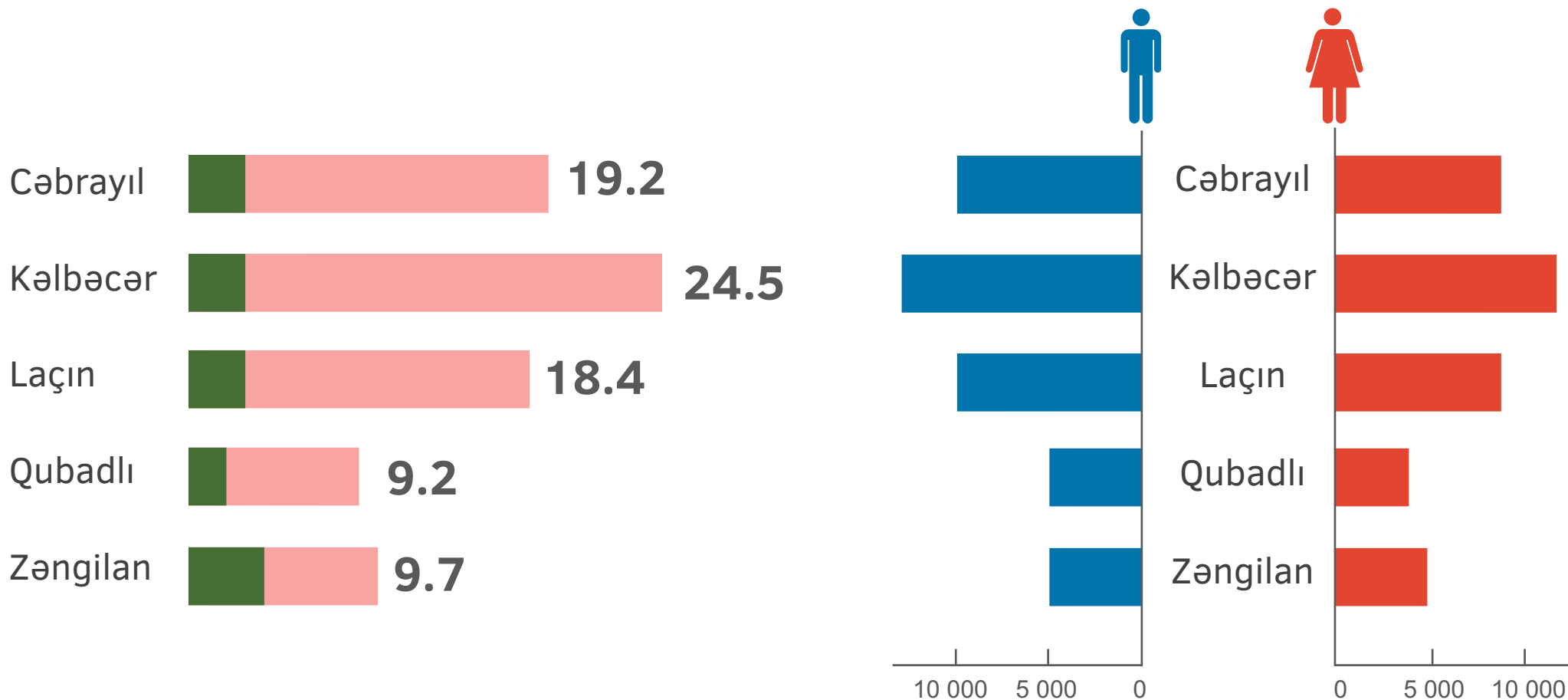




ŞƏRQİ ZƏNGƏZUR: QEYDİYYATDA OLAN GƏNCLƏRİN SAYI* (14-29 yaş, min nəfər)

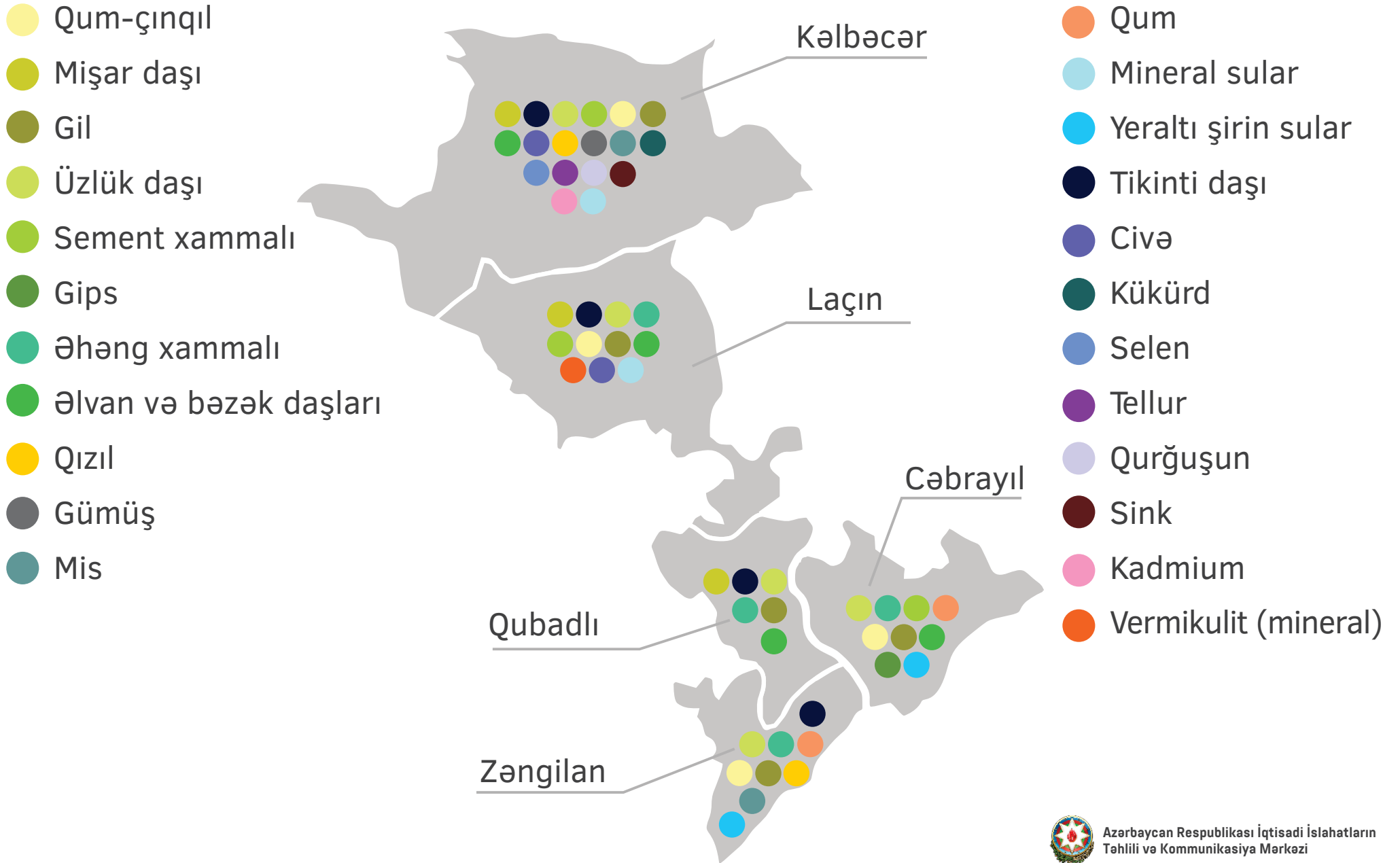
● şəhər yerləri üzrə ● kənd yerləri üzrə

* 2021-ci ilin məlumatları əsasında



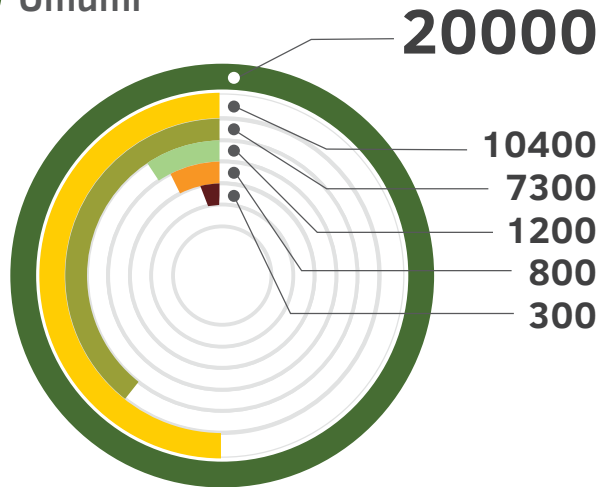


ŞƏRQİ ZƏNGƏZUR: İNZİBATİ RAYONLAR ÜZRƏ MİNERAL RESURLAR

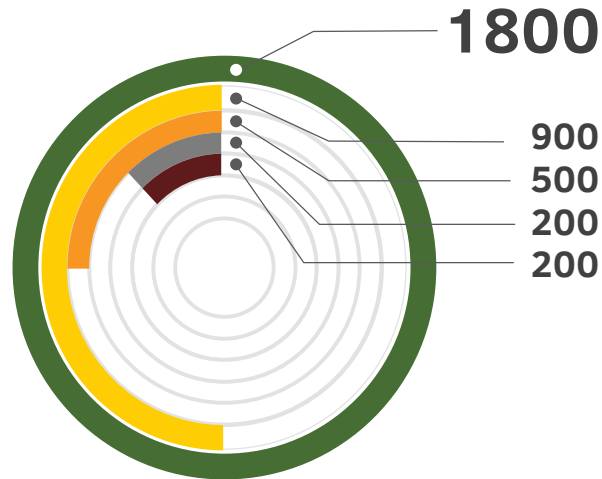


ŞƏRQİ ZƏNGƏZUR: ƏKİN SAHƏLƏRİNİN PROQNOZLAŞDIRILAN STRUKTURU (ha)

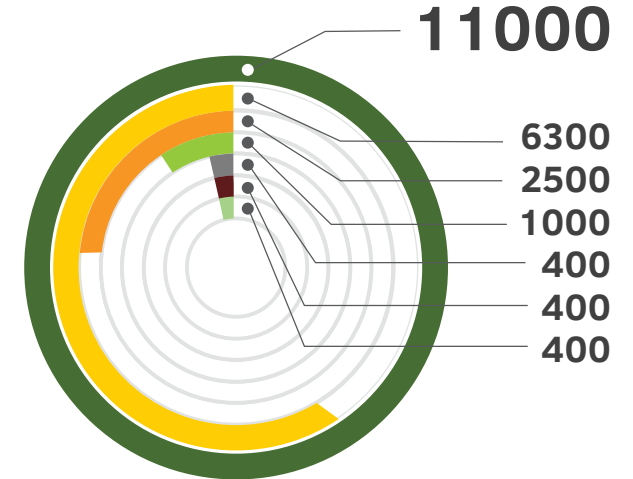
- Taxıl
- Tütün
- Kartof, tərəvəz, bostan
- Meyvə və giləmeyvə
- Üzüm
- Yem bitkiləri
- Ümumi



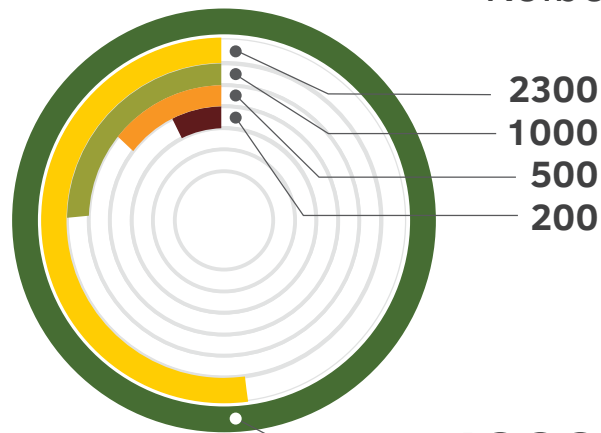
Cəbrayıl



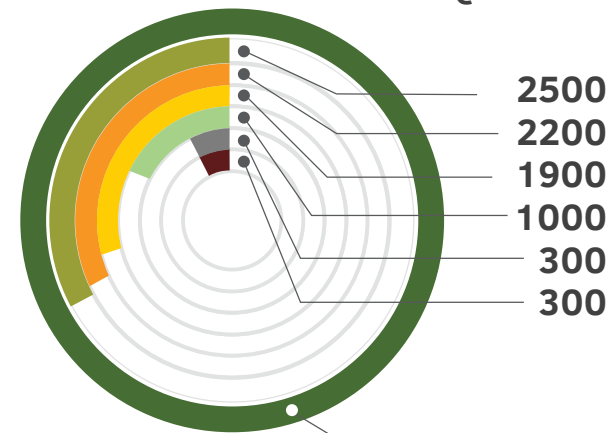
Kəlbəcər



Qubadlı



Laçın

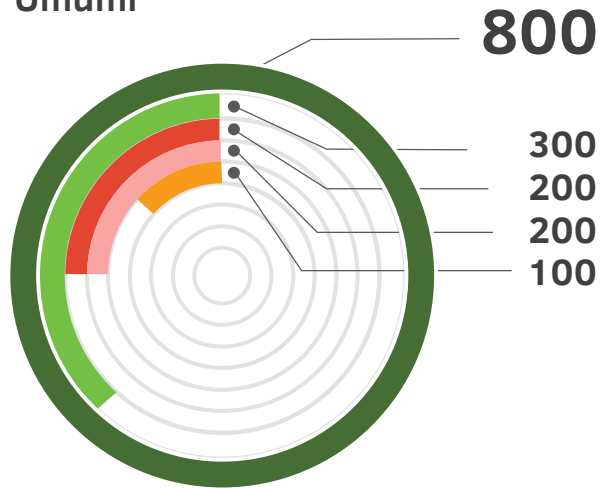


Zəngilan

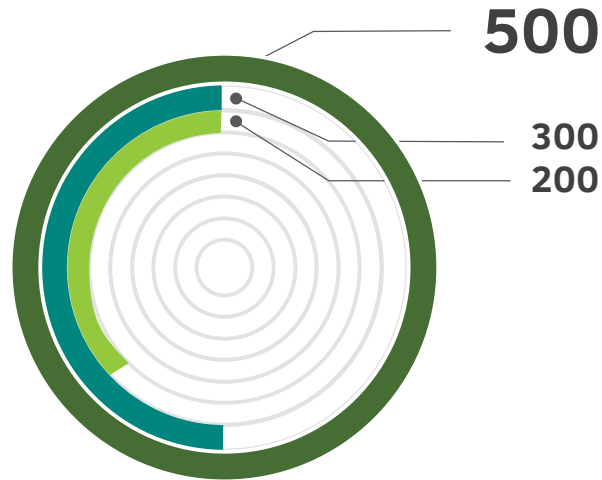
Mənbə: Aqrar Tədqiqatlar Mərkəzi
"Kənd Təsərrüfatının İqtisadiyyatı" elmi-praktik jurnalı

ŞƏRQİ ZƏNGƏZUR: ÇOXİLLİK ƏKMƏLƏR ÜZRƏ PROQNOZLAŞDIRILAN STRUKTUR (ha)

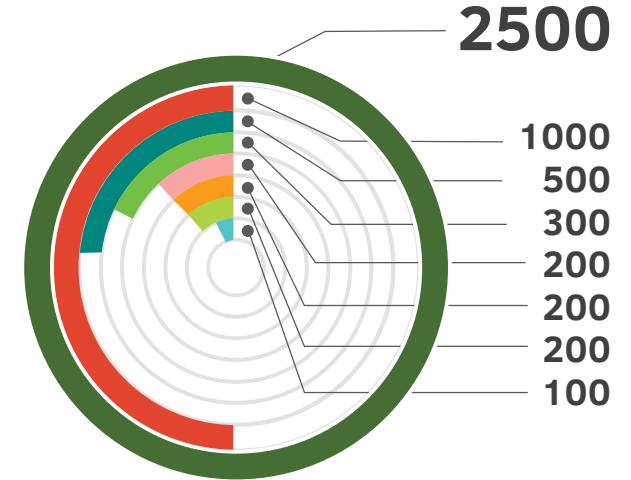
- Albalı, giləs
- Fındıq
- Xurma
- Nar
- Alma
- Armud
- Alça, gavalı
- Çəkil
- Ümumi



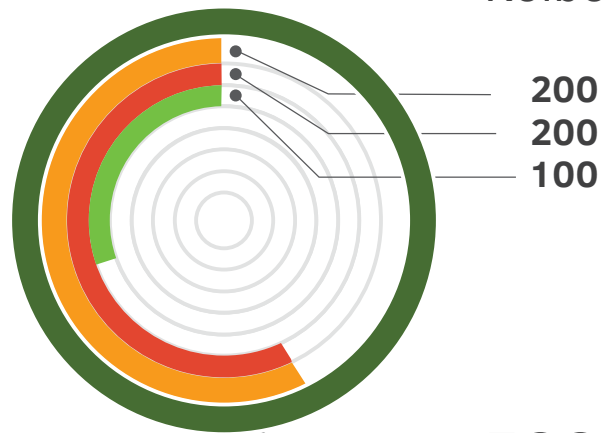
Cəbrayıl



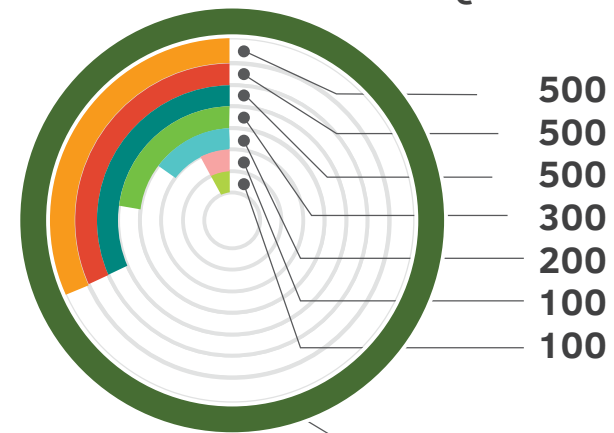
Kəlbəcər



Qubadlı



Laçın

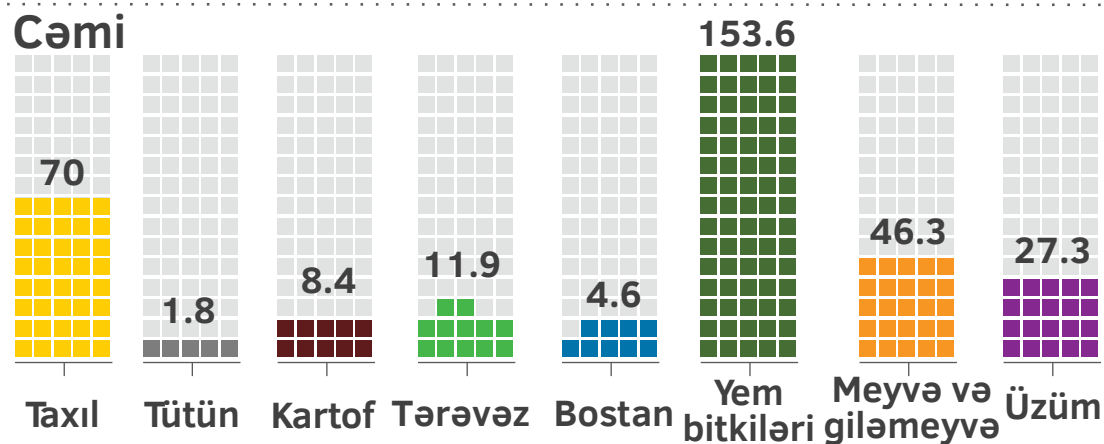
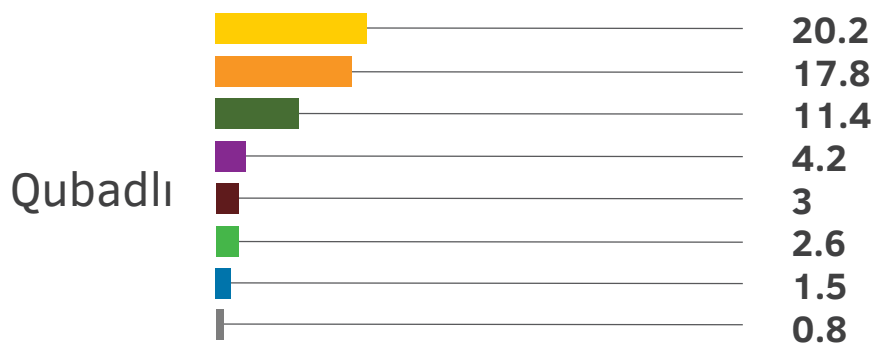
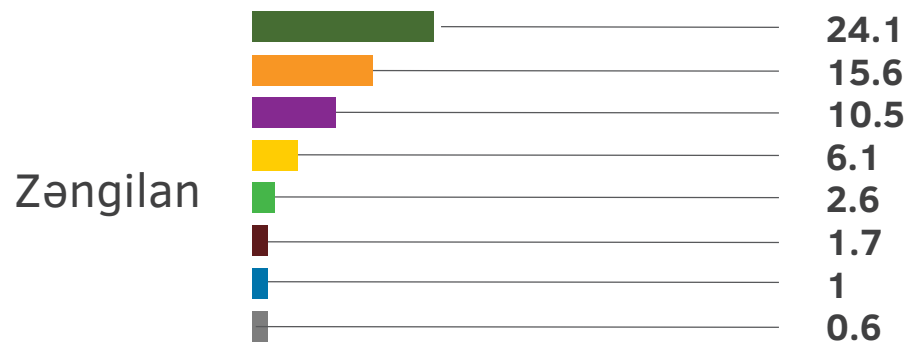

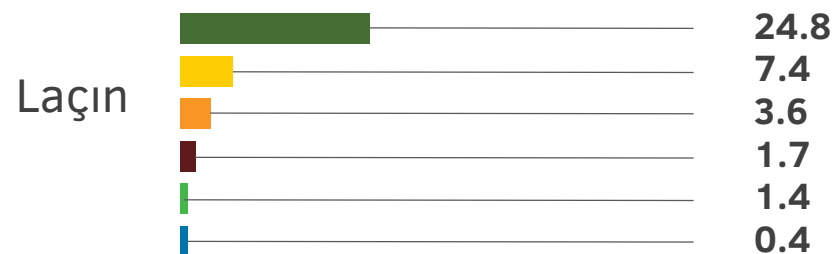
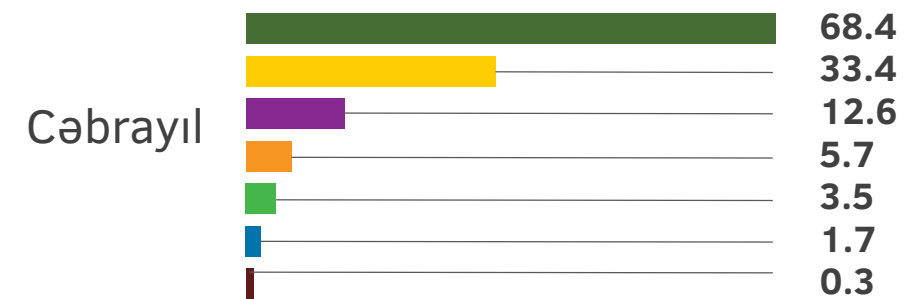


Zəngilan

Mənbə: Aqrar Tədqiqatlar Mərkəzi
"Kənd Təsərrüfatının İqtisadiyyatı" elmi-praktik jurnalı



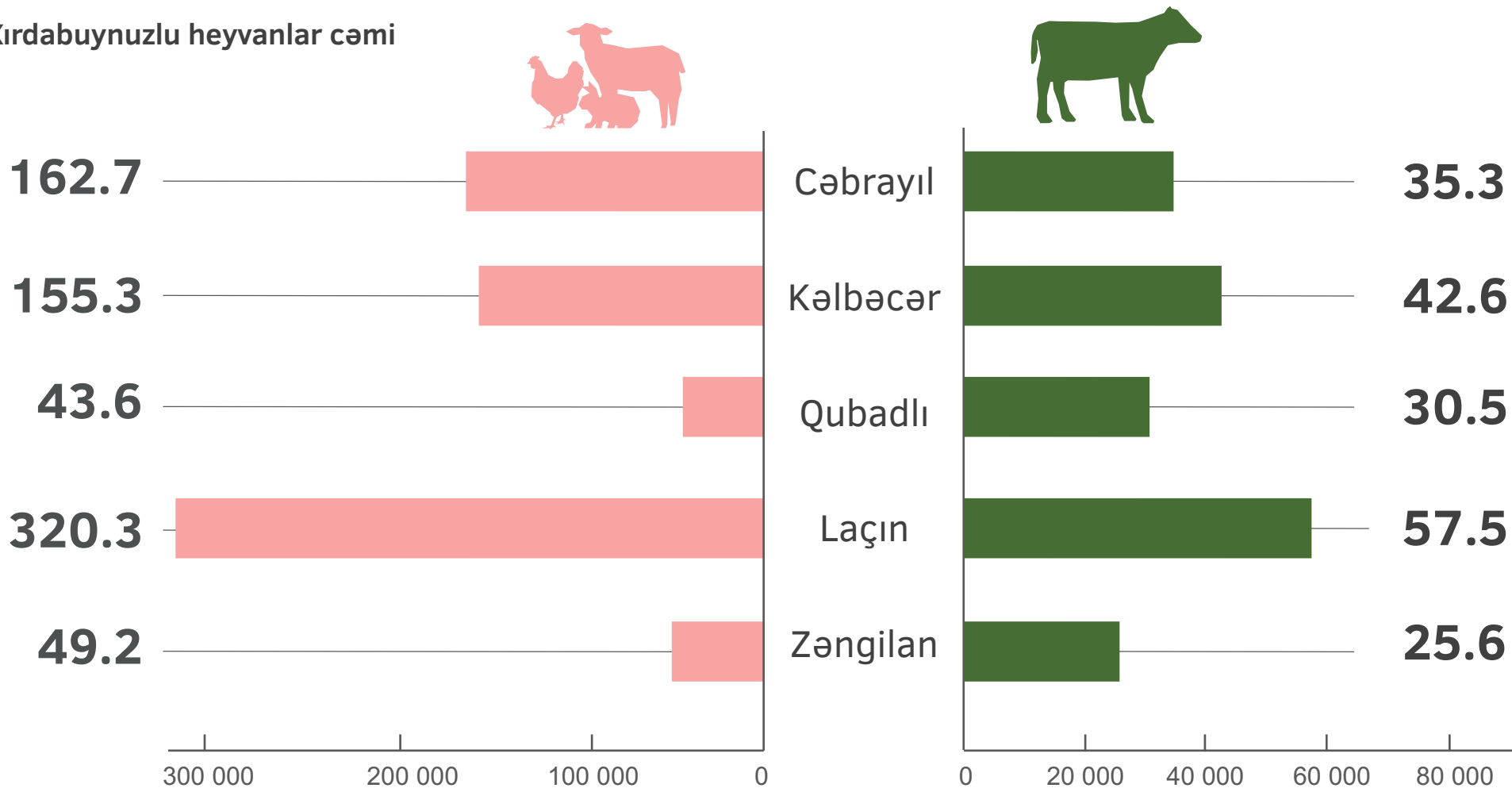
ŞƏRQİ ZƏNGƏZUR: BİTKİÇİLİK MƏHSULLARININ İSTEHSALI ÜZRƏ PROQNOZ (min ton)



Mənbə: Aqrar Tədqiqatlar Mərkəzi
"Kənd Təsərrüfatının İqtisadiyyatı" elmi-praktik jurnalı

ŞƏRQİ ZƏNGƏZUR: HEYVANLARIN PROQNOZ SAYI (min baş)

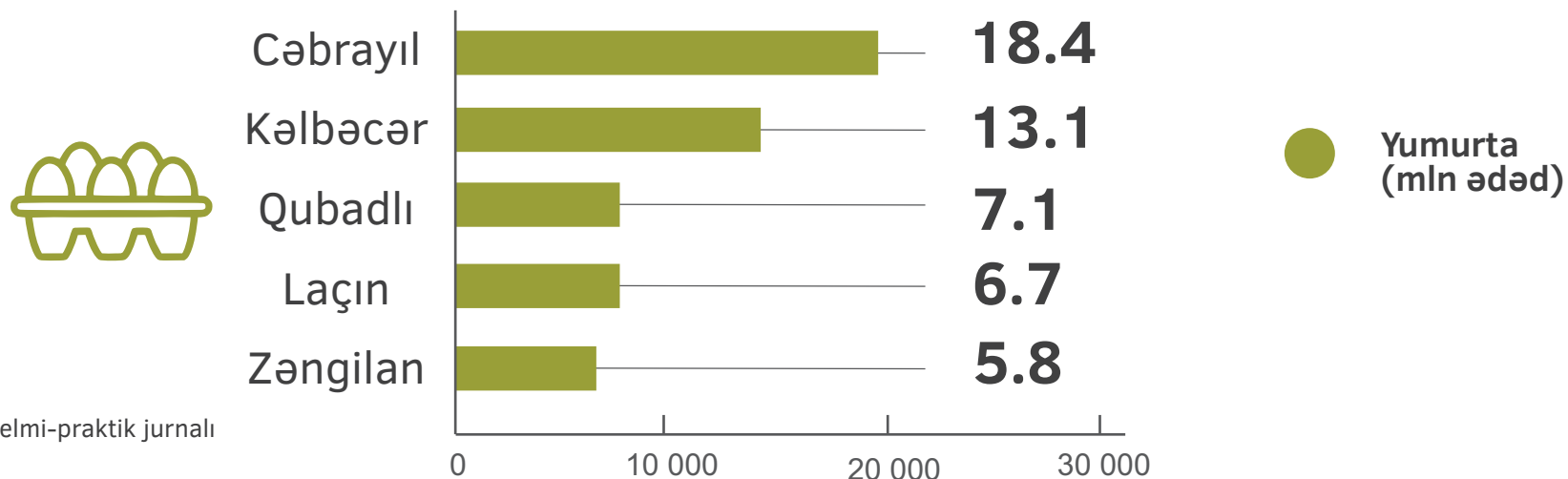
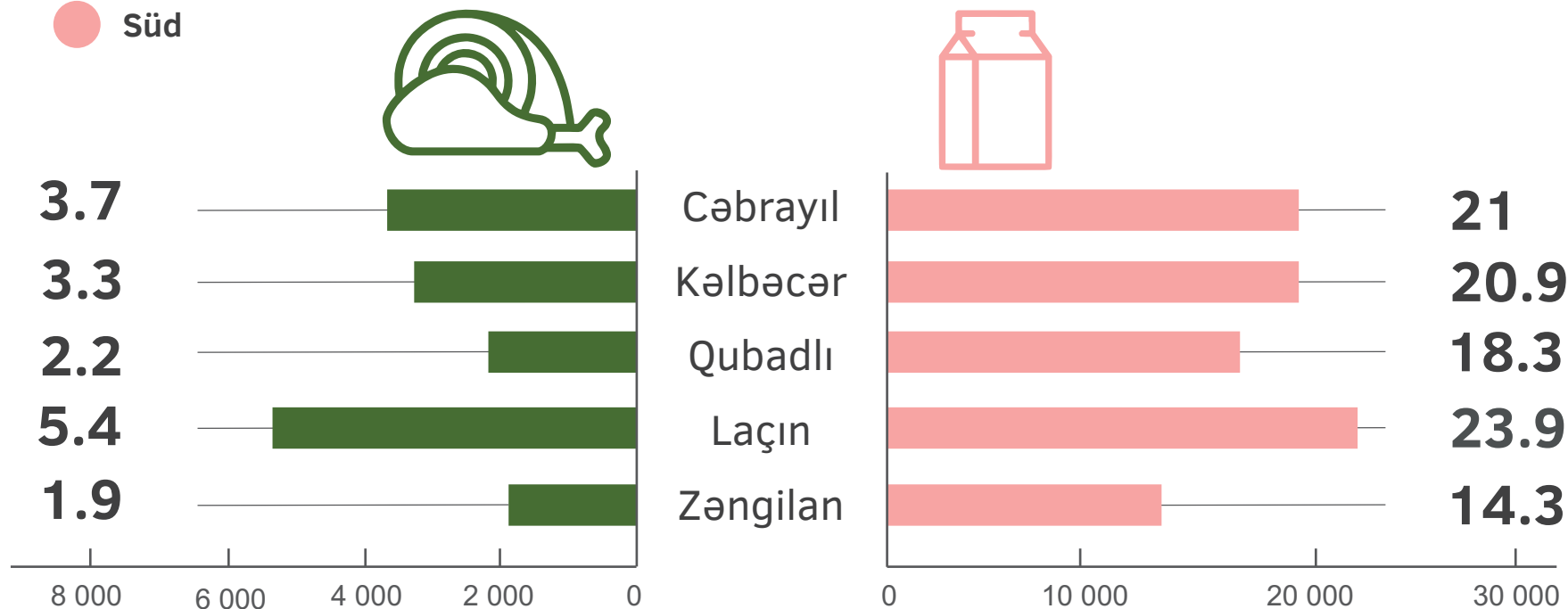
- İribuynuzlu heyvanlar cəmi
- Xırdabuynuzlu heyvanlar cəmi



Mənbə: Aqrar Tədqiqatlar Mərkəzi
"Kənd Təsərrüfatının İqtisadiyyatı" elmi-praktik jurnalı

ŞƏRQİ ZƏNGƏZUR: ƏSAS HEYVANDARLIQ MƏHSULLARININ PROQNOZ İSTEHSALI (min ton)

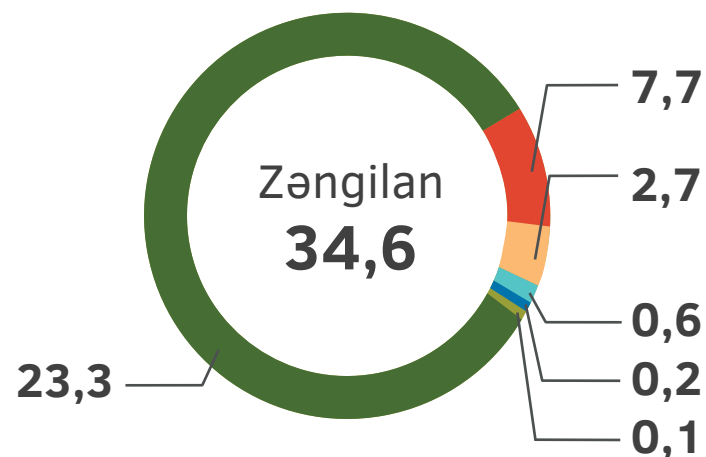
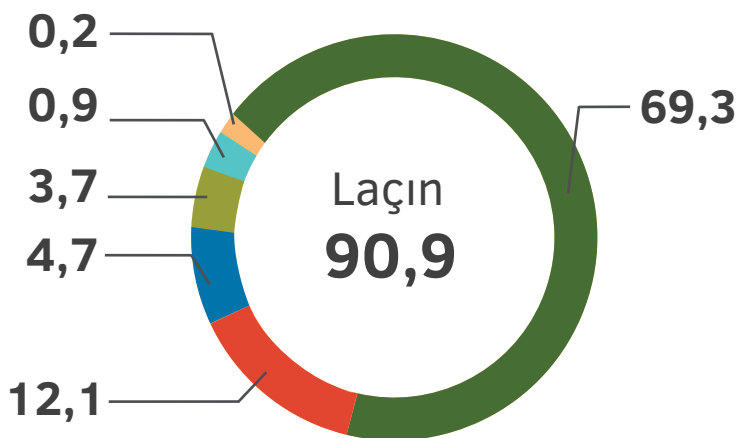
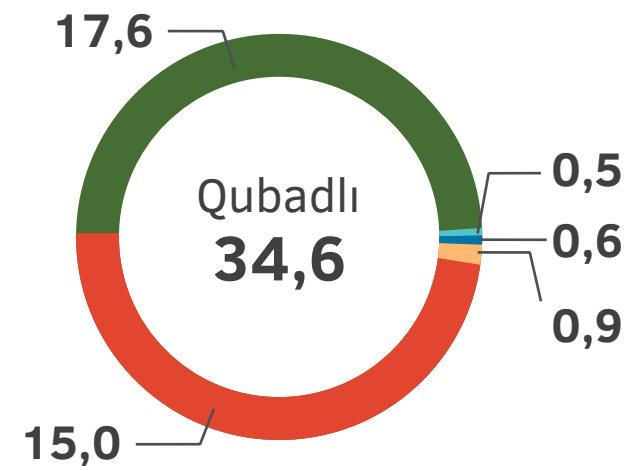
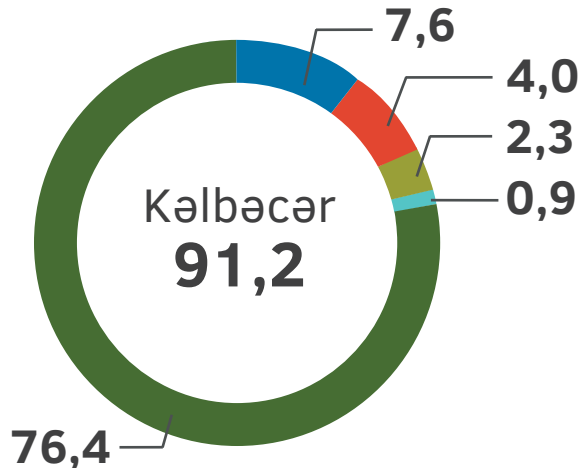
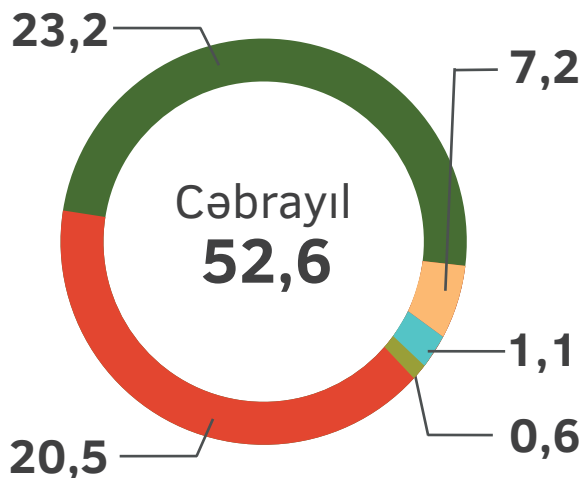
● ət ● Süd



Mənbə: Aqrar Tədqiqatlar Mərkəzi
"Kənd Təsərrüfatının İqtisadiyyatı" elmi-praktik jurnalı

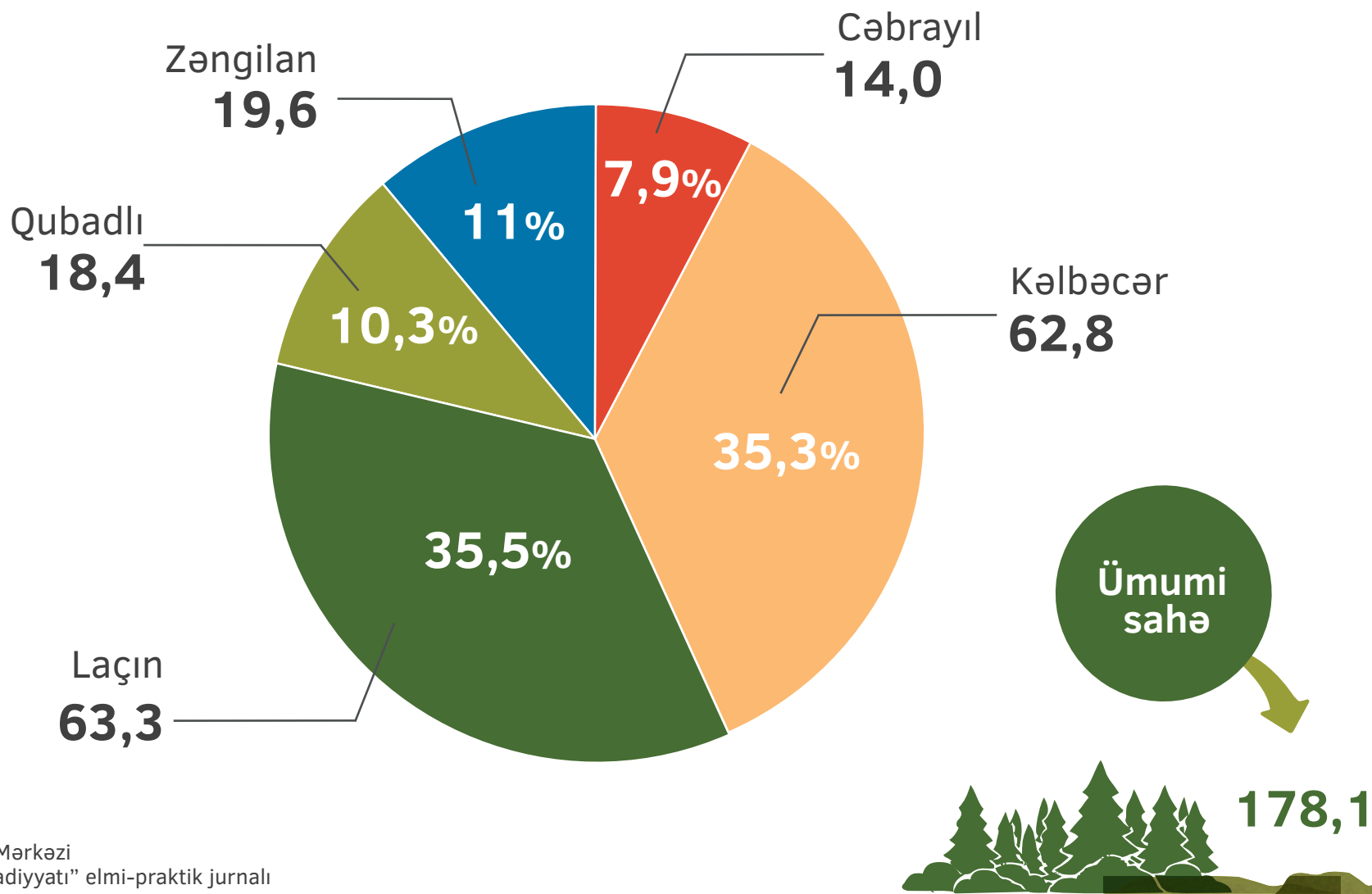
ŞƏRQİ ZƏNGƏZUR: TORPAQ EHTİYATLARININ TƏRKİBİ (min ha)

● Əkin
 ● Çoxillik əkmələr
 ● Dinc
 ● Biçənək
 ● Örüş-otlaq
 ● Həyətyanı



Mənbə: Aqrar Tədqiqatlar Mərkəzi
"Kənd Təsərrüfatının İqtisadiyyatı" elmi-praktik jurnalı

ŞƏRQİ ZƏNGƏZUR: MEŞƏ EHTİYATLARI (min ha)

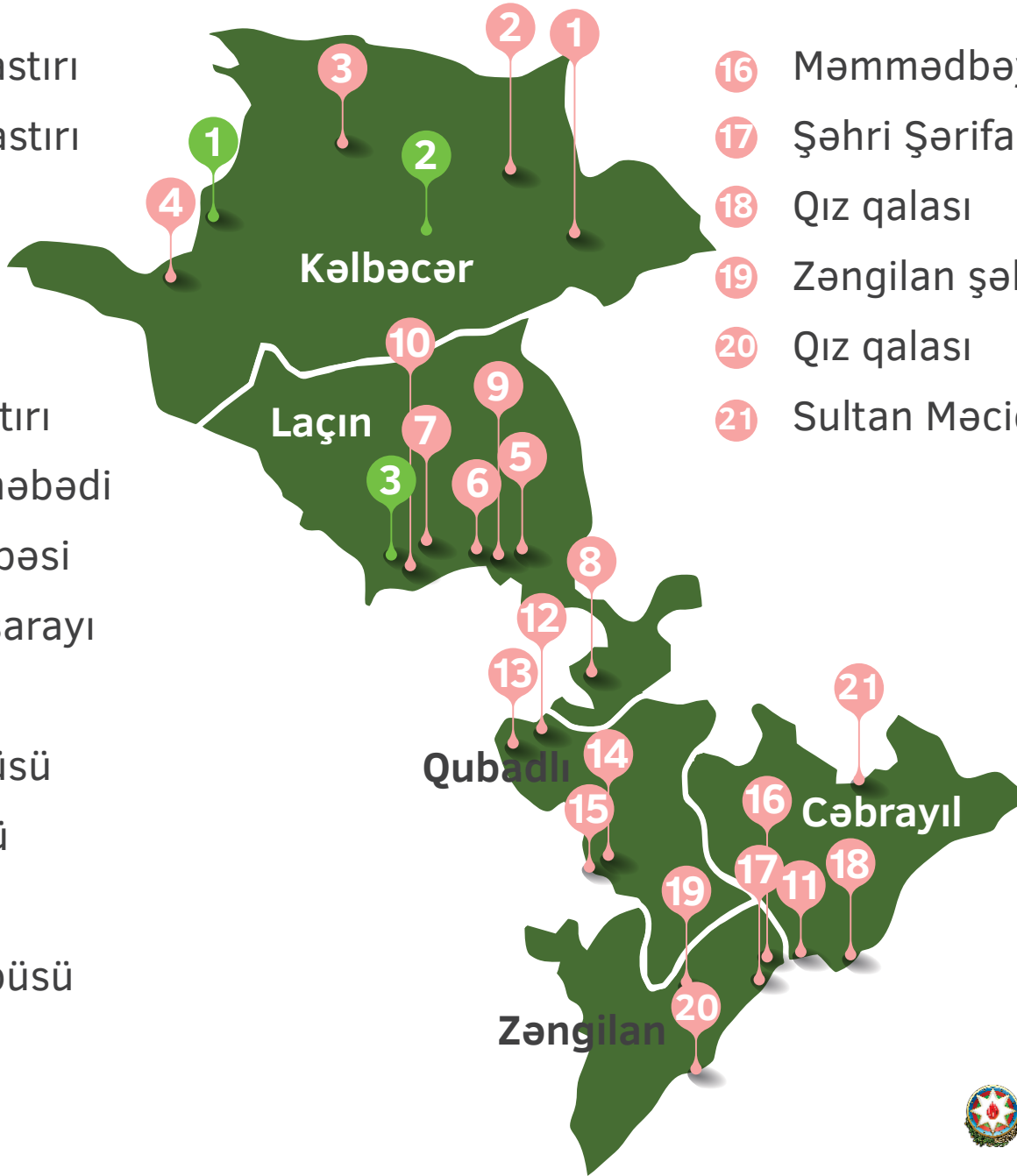


Mənbə: Aqrar Tədqiqatlar Mərkəzi
"Kənd Təsərrüfatının İqtisadiyyatı" elmi-praktik jurnalı



ŞƏRQİ ZƏNGƏZUR: TURİZM POTENSİALI

- 1 Gəncəsər monastırı
- 2 Xudavəng monastırı
- 3 Lex qalası
- 4 Zar mağarası
- 5 Böyük bulaq
- 6 Ağoğlan monastırı
- 7 Dəmirovlu pir məbədi
- 8 Məlik Əjdər Türbəsi
- 9 Həmzə Sultan sarayı
- 10 Uşaq qalası
- 11 Xudafərin körpüsü
- 12 Laləzar körpüsü
- 13 Gürcülü türbəsi
- 14 Hacı Bədəl körpüsü
- 15 Oğlan-Qız daşı



- 16 Məmmədbəyli türbəsi
- 17 Şəhri Şərifan şəhərinin qalıqları
- 18 Qız qalası
- 19 Zəngilan şəhər məscidi
- 20 Qız qalası
- 21 Sultan Məcid hamamı

- 1 İstisu
- 2 Qoturlu
- 3 İlıqsu

- mədəni turizm
- ekoturizm

Buraxılışa məsul: COŞQUN CƏFƏROV

Dizayn: ELVİRA ZEYNALOVA